
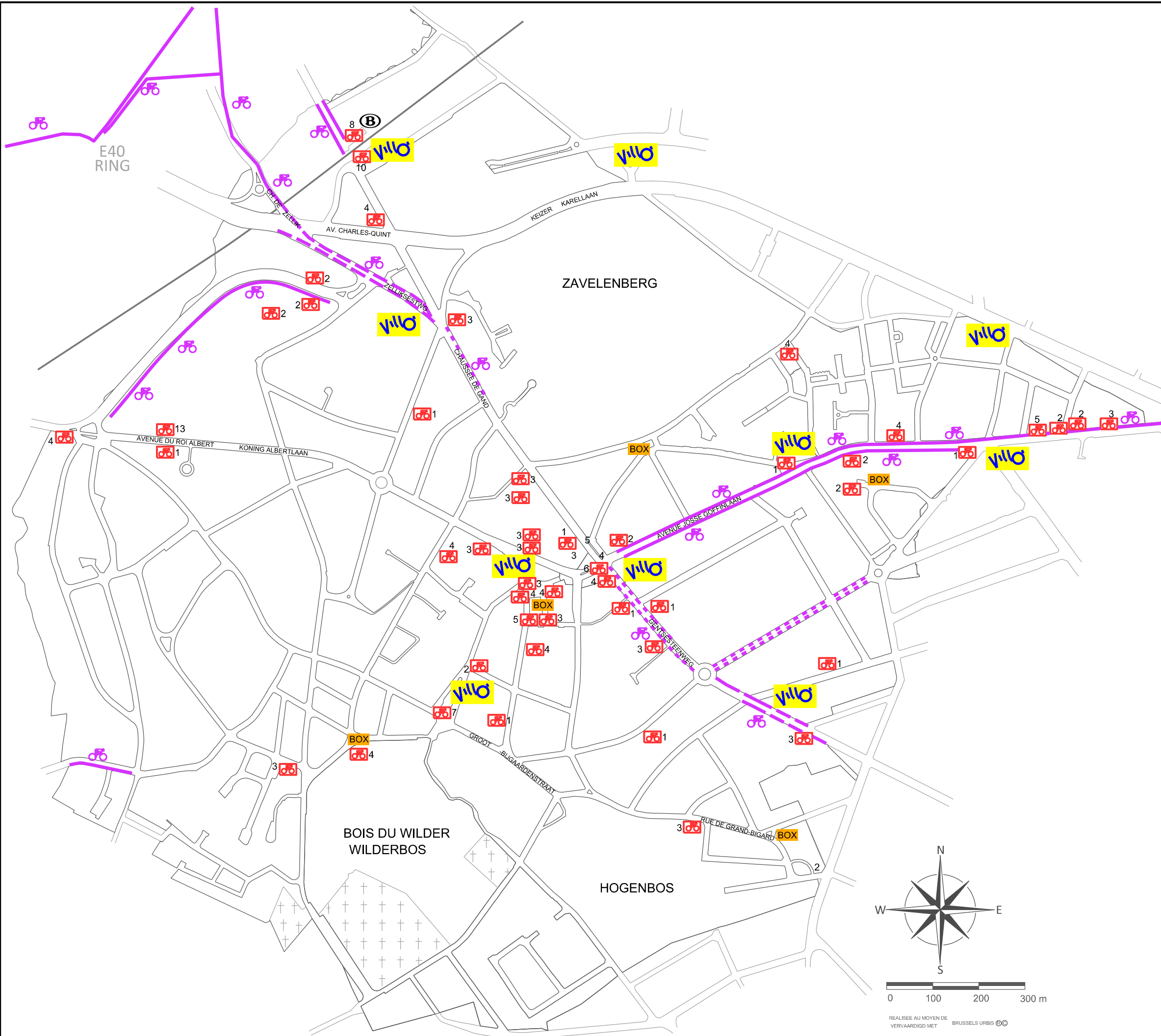


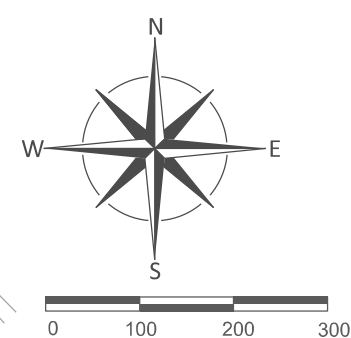
COMMUNE DE  
BERCHEM-SAINTE-AGATHE  
CARTE M 3  
LES AMÉNAGEMENTS POUR CYCLISTES  
(situation : octobre 2017)



GEMEENTE  
SINT-AGATHA-BERCHEM  
KAART M 3  
INRICHTINGEN VOOR FIETSERS  
(toestand : oktober 2017)



Situation actuelle :		Bestaande toestand :	
PISTE CYCLABLE		FIETSPAD	
BANDE CYCLABLE		FIETSBAAN	
MARQUAGE CYCLISTE		FIETS - WEGMARKERING	
RANGE-VÉLOS (X = nb. arceaux)	X	FIETSENSTALLINGEN (X = aantal fietsbogen)	
STATION VILLO		VILLOSTATION	
<b>Projets 2015 :</b>		<b>Projecten 2015 :</b>	
RANGE-VÉLOS (X = nb. arceaux)	X	FIETSENSTALLINGEN (X = aantal fietsbogen)	
BOXES VELOS		AFGESLOTEN BOX	



REALISEE AU MOYEN DE  
VERVAARDIGD MET BRUSSELS URBIS ©

SOURCE : COMMUNE DE BERCHEM-SAINTE-AGATHE  
BRON : GEMEENTE SINT-AGATHA-BERCHEM