
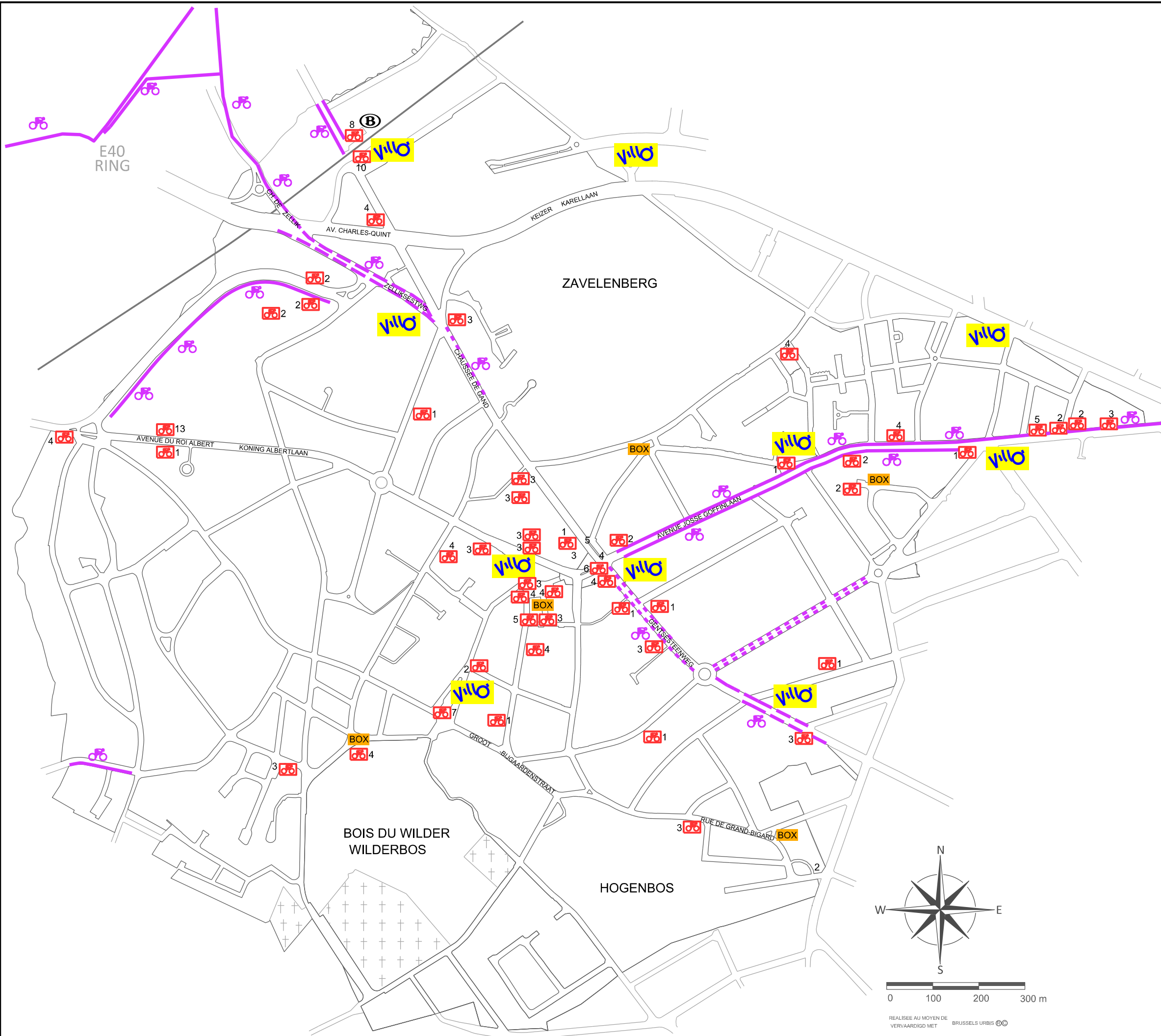


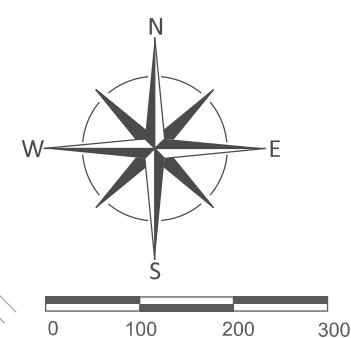
COMMUNE DE
BERCHEM-SAINTE-AGATHE
CARTE M 3
LES AMÉNAGEMENTS POUR CYCLISTES
(situation : octobre 2017)



GEMEENTE
SINT-AGATHA-BERCHEM
KAART M 3
INRICHTINGEN VOOR FIETSERS
(toestand : oktober 2017)



<u>Situation actuelle :</u>		<u>Bestaande toestand :</u>	
PISTE CYCLABLE		FIETSPAD	
BANDE CYCLABLE		FIETSBAAN	
MARQUAGE CYCLISTE		FIETS - WEGMARKERING	
RANGE-VÉLOS (X = nb. arceaux)	X	FIETSENSTALLINGEN (X = aantal fietsbogen)	
STATION VILLO		VILLOSTATION	
<u>Projets 2015 :</u>		<u>Projecten 2015 :</u>	
RANGE-VÉLOS (X = nb. arceaux)	X	FIETSENSTALLINGEN (X = aantal fietsbogen)	
BOXES VELOS		AFGESLOTEN BOX	



REALISEE AU MOYEN DE
VERVAARDIGD MET BRUSSELS URBIS ©

SOURCE : COMMUNE DE BERCHEM-SAINTE-AGATHE
BRON : GEMEENTE SINT-AGATHA-BERCHEM