


COMMUNE DE
BERCHEM-SAINTE-AGATHE

CARTE V 5

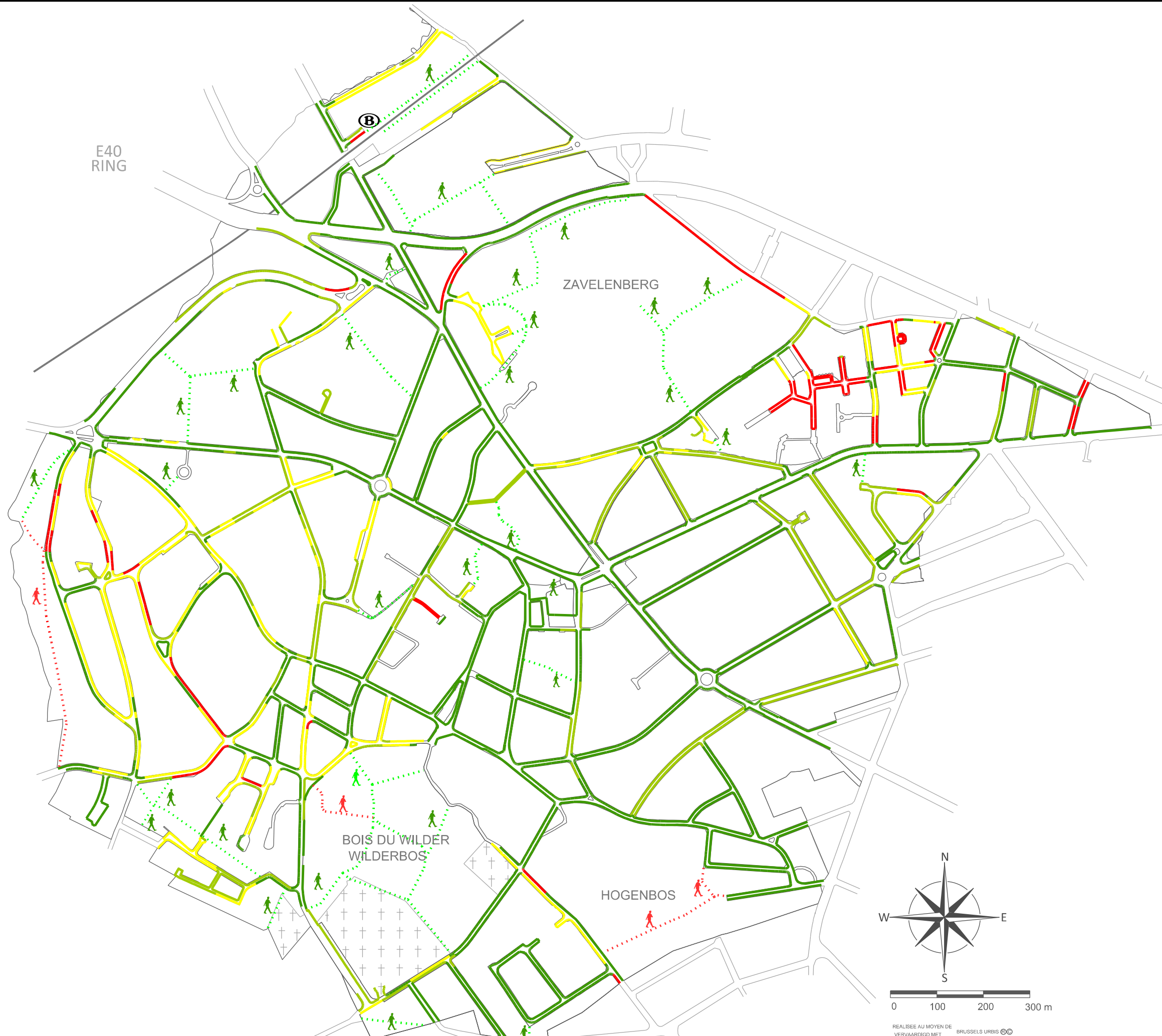
ÉTAT DU REVÊTEMENT DES
TROTTOIRS ET CHEMINS
(situation : octobre 2017)



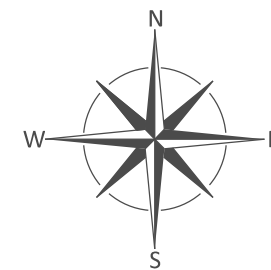
GEMEENTE
SINT-AGATHA-BERCHEM

KAART V 5

STAAT VAN DE VOETPAD -
EN WEG-BEDEKKING
(toestand : oktober 2017)



<u>ÉTAT DES TROTTOIRS :</u>		<u>STAAT VAN DE VOETPADEN :</u>	
EXCELLENT		UITSTEKEND	
BON - ACCEPTABLE		GOED - AANVAARDBAAR	
DÉGRADÉ		SLECHT	
FRANCHEMENT MAUVAIS		ECHT SLECHT	
<u>ÉTAT DES CHEMINS :</u>		<u>STAAT VAN DE PADEN :</u>	
BONNE PRATICABILITÉ PAR TOUS LES TEMPS		GOEDE BEGAANBAARHEID BIJ ELK WEER	
MAUVAISE PRATICABILITÉ PAR TEMPS DE PLUIE		SLECHTE BEGAANBAARHEID BIJ NAT WEER	



0 100 200 300 m

REALISEE AU MOYEN DE BRUSSELS URBIS ©©
VERVAARDIGD MET

SOURCE : COMMUNE DE BERCHEM-SAINTE-AGATHE
BRON : GEMEENTE SINT-AGATHA-BERCHEM